

## Ruta de la cova de la Via

Distància: 7,1 km

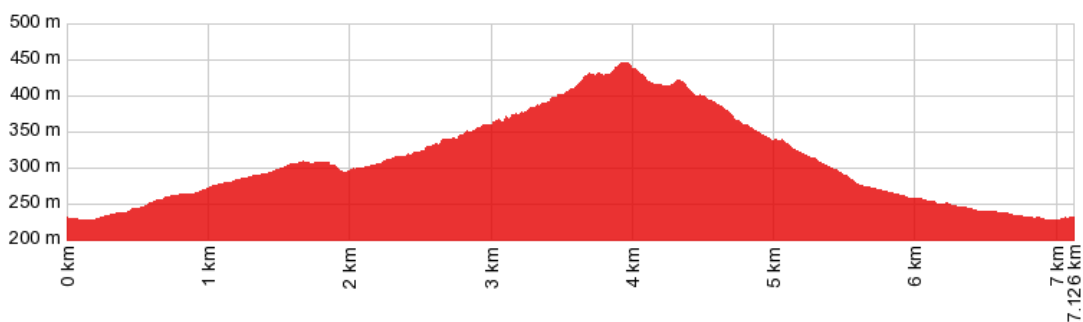
Desnivell: 269 m

Dificultat: Mitjana

Itinerari: la Carronya, Gomila, Cova de la Via, Plana del Gatell, l'Alzinar, la Carronya

La Cova de la Via està situada dins del municipi de Sant Jaume dels Domenys, passat el nucli de la Carronya. L'anada del recorregut es realitza per Gomila, d'on s'agafa un camí que puja cap a la Barracota. Abans però, cal trencar a l'esquerra per un petit corriol senyalitzat que porta directament a la cova.

L'entrada és força petita i cal gatejar per a accedir a l'interior. Una vegada dins, però, la cavitat és bastant gran i és possible posar-se dret. Està composta per una habitació gran i una altra de més petita a la banda dreta. El retorn es realitza per la Plana del Gatell per a acabar arribant a l'Alzinar i de nou a la Carronya.



## Ruta del Puig de Tiula

Distància: 7,8 km

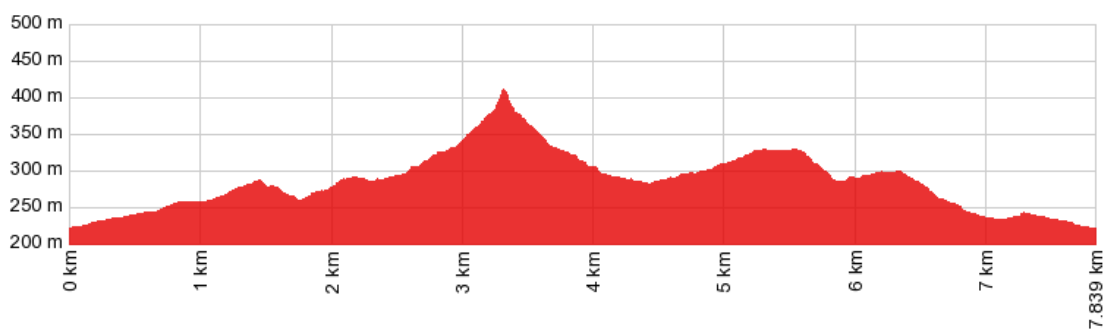
Desnivell: 318 m

Dificultat: Mitjana

Itinerari: Sant Jaume dels Domenys, el Gatelló, Puig de Tiula, Montgròs, Serra de Llobets, Bosc de Campau, Sant Jaume dels Domenys

El Puig de Tiula és el cim més alt del municipi de Sant Jaume dels Domenys. La ruta comença al bosc de Campau i segueix fins al Gatelló. Passats uns metres, el camí trenca a l'esquerra per un corriol que porta fins a la base de la muntanya, al Fondo de Canyamàs. L'ascens i el descens es realitza pel mateix camí.

L'itinerari de tornada transcorre per l'altra banda de la TP-2442, passant pel Montgròs, on hi ha una antiga torre de guaita, i la Serra de Llobets, al costat del camp de tir. L'últim tram correspon al camí vell de Campau on encara es poden observar les roderes dels carruatges a la roca.



## Ruta del Pi Sol

Distància: 7,8 km

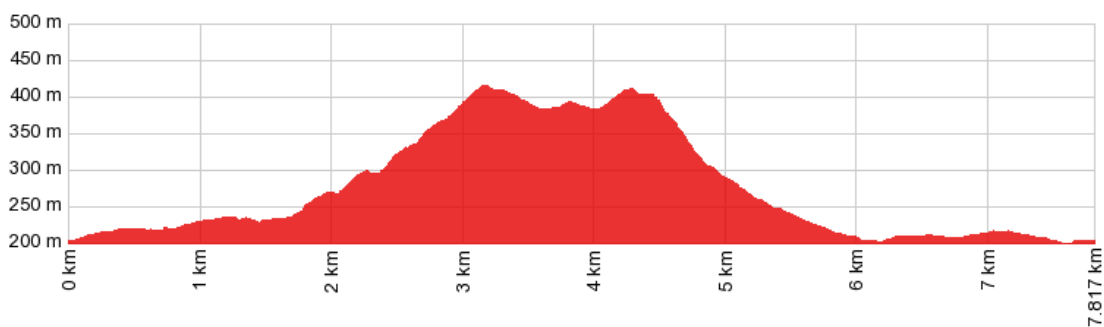
Desnivell: 310 m

Dificultat: Mitjana

Itinerari: l'Hostal, Serra de Llobets, muntanya de Cal Pau, Pi Sol, el Papagai, la Torregassa, l'Hostal

L'objectiu de la ruta és pujar al Pi Sol, un turó d'uns 400 metres d'altura d'on es pot observar una magnífica vista de la plana del Baix Penedès nord. La ruta comença a l'Hostal i s'endinsa a la muntanya per la Serra de Llobets, passant pel Pi de les Segueres. Després el camí puja a la muntanya de Cal Pau per arribar finalment al Pi Sol.

Una vegada a dalt es poden veure també les trinxeres restaurades de la guerra civil. La baixada és per un corriol que serpenteja fins al Papagai. Seguidament, el camí arriba a la Torregassa per Cal Gassó i continua cap a l'Hostal per Can Pedro. En aquesta zona es poden veure diversos marges de pedra seca.



## Ruta del Pèlag i la Cova Gran

Distància: 750 m

Desnivell: 30 m

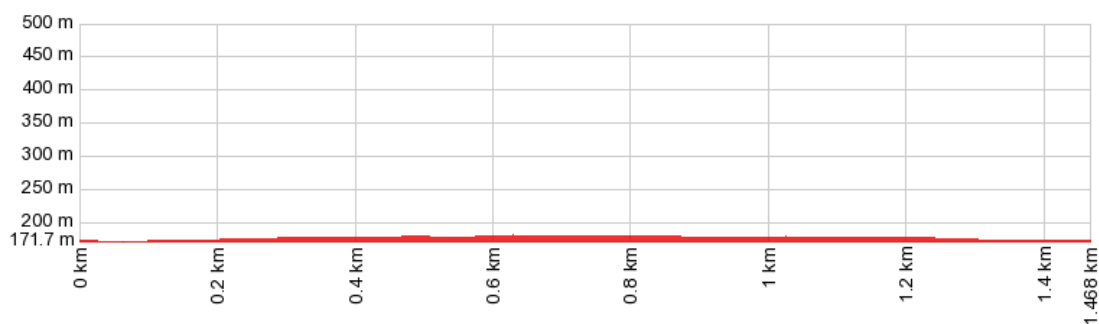
Dificultat: Baixa

Itinerari: Pas de la Pujada, Pèlag Gran, Cova Gran

La riera de Marmellar és un dels principals afluents del riu Foix i connecta les muntanyes del Montmell amb les muntanyes del Parc del Foix. La importància d'aquesta connectivitat és fonamental per les diferents poblacions d'espècies de rèptils, amfibis, aus, mamífers i una extensa llista d'espècies d'invertebrats.

Al seu pas pel municipi de Sant Jaume dels Domenys, a prop de Lletger, hi trobem un pèlag i una cova.

La ruta és d'anada i tornada i comença al pas de la Pujada. Primer trobarem, la font gran i l'antic safareig. Després el Pèlag Gran, un refugi de quiròpters i, finalment, la Cova Gran.



## Ruta de la font i els safarejos Papiolet

Distància: 750 m

Desnivell: 25 m

Dificultat: Baixa

Itinerari: el Papiolet, Font, Safarejos, el Papiolet

La font i els safarejos del Papiolet és una zona de patrimoni ambiental i agrícola de la comarca i forma part de Xarxa de Custòdia Agrària per conservar el patrimoni agrícola del Baix Penedès.

La ruta és circular i es pot fer en els dos sentits. Comença al Papiolet i transcorre pel carrer Benet Jané i pel torrent.

El safareig és una zona de cria del tòtil comú. El tòtil és un amfibi que habita sota les pedres i vora corrents d'aigua. Fa la posta a terra, el mascle agafa els ous amb la base de les potes posteriors i els hi porta durant tres setmanes fins a la desclosa dels cap-grossos, que surten quan es banya.

