


Amb el suport de:



Amb la col·laboració de:



Més informació a  
[turisme Baix Penedès.cat](http://turisme Baix Penedès.cat)



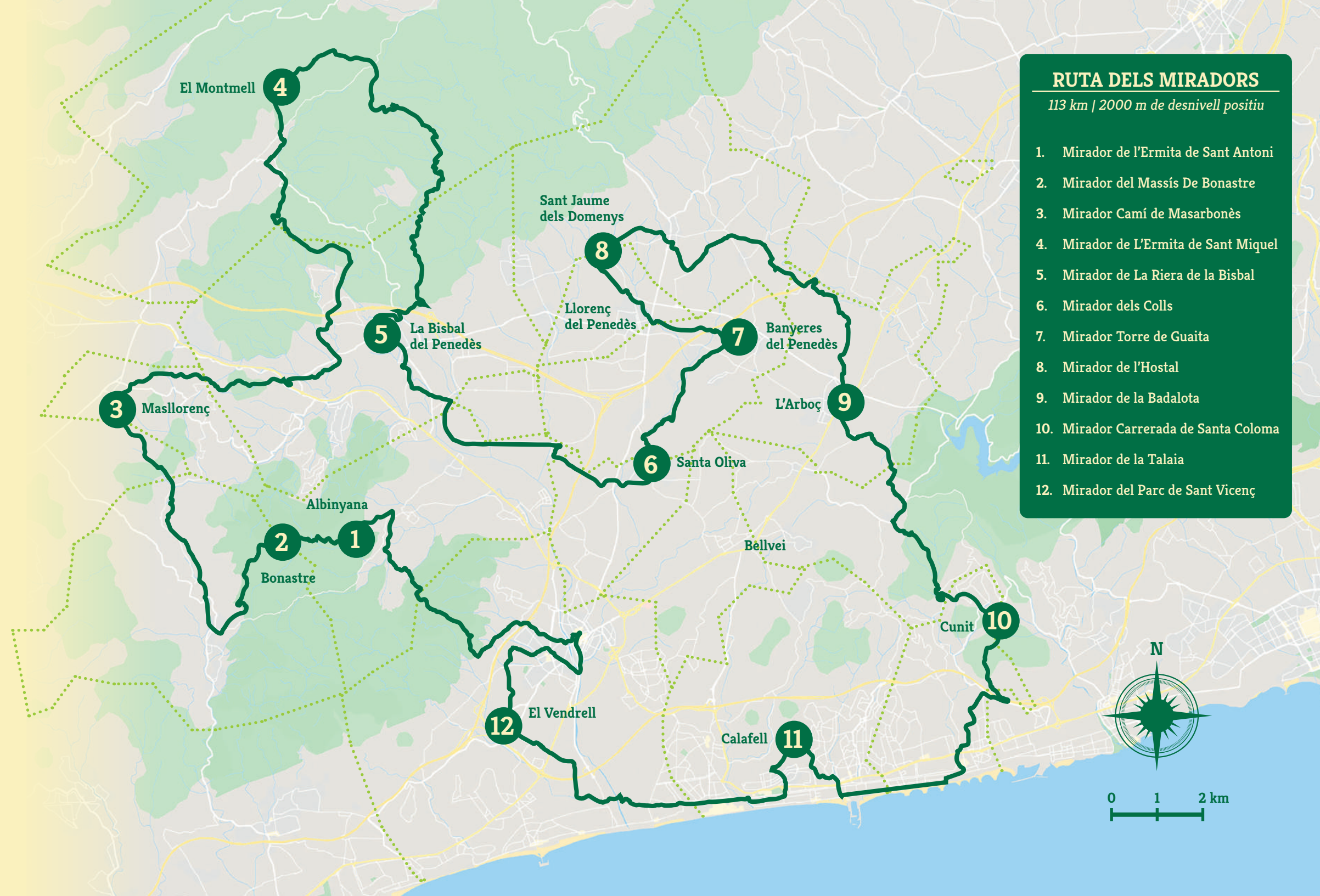
Escaneja'm

## MIRADORS DEL BAIX PENEDE'S

Aquest projecte vol donar a conèixer els atractius paisatgístics del Baix Penedès. A partir de 12 punts estratègics, podrem observar el paisatge que ens envolta i els elements patrimonials que articulen la comarca.

Els miradors es poden enllaçar mitjançant una ruta senderista de gran recorregut de 113 quilòmetres i 2000 metres desnivell positiu. Es pot realitzar en diverses etapes, gaudint dels allotjaments i la gastronomia de la comarca.

Us esperem!




### RUTA DELS MIRADORS

113 km | 2000 m de desnivell positiu

1. Mirador de l'Ermita de Sant Antoni
2. Mirador del Massís De Bonastre
3. Mirador Camí de Masarbonès
4. Mirador de L'Ermita de Sant Miquel
5. Mirador de La Riera de la Bisbal
6. Mirador dels Colls
7. Mirador Torre de Guaita
8. Mirador de l'Hostal
9. Mirador de la Badalota
10. Mirador Carrerada de Santa Coloma
11. Mirador de la Talaia
12. Mirador del Parc de Sant Vicenç

# MIRADORS DEL BAIX PENEDE'S





## 1 MIRADOR ERMITA DE SANT ANTONI



**Municipi:** Albinyana **Alçada:** 340 metres  
**Accés:** situat a 50 metres al sud de l'Ermita de Sant Antoni, a 2 km del casc antic d'Albinyana.  
**Coordenades:** Lat/long: 41.241305, 1.476274.

L'Ermita de Sant Antoni (Segle XVIII) està situada en un punt estratègic des d'on podem observar Albinyana i el conjunt de nuclis del municipi, així com unes magnífiques vistes que abasten bona part de la comarca. Les ruïnes situades dalt del turó, prop de l'ermita, corresponen a les restes de l'antic castell de l'Esquernosa, del segle XI.

## 3 MIRADOR CAMÍ DE MASARBONÈS



**Municipi:** Masllorenç **Alçada:** 320 metres  
**Accés:** situat a 130 metres al sud del Carrer del Rosari.  
**Coordenades:** Lat/long: 41.266585, 1.414025

Contemplarem una extensa panoràmica del nord de la comarca i gran part del Camp de Tarragona (Alt Camp i Baix Camp). Des del Tossal Gros de Montferri a l'oest fins a la Serra del Montmell, passant pel Puig, la Plana Morella i Rodonyà. En segon terme observarem les Muntanyes de Prades, el Tossal Gros de Miramar i la Serra Voltorera.

## 5 MIRADOR DE LA RIERA DE LA BISBAL



**Municipi:** La Bisbal del Penedès **Alçada:** 192 metres  
**Accés:** situat a 150 metres a l'est de la carretera del Priorat de la Bisbal.  
**Coordenades:** Lat/long: 41.281992, 1.483158.

Des d'aquest punt podem observar l'entorn la riera de la Bisbal la qual travessa la vila. Als seus voltants hi trobarem conreus mediterranis com són la vinya, oliveres, garrofers i ametllers. Pel que fa al paisatge podem observar el Puig Francàs, El Montmell, el Puig de la Cova, la Roca Foradada i el Puig de Vilafranca.

## 7 MIRADOR DE LA TORRE DE GUAITA



**Municipi:** Banyeres del Penedès **Alçada:** 190 metres  
**Accés:** situat al nord del Carrer Major n°16, a Banyeres del Penedès.  
**Coordenades:** Lat/long: 41.281356, 1.578487.

Mirador aturonat on trobem les restes de l'antic castell de Banyeres. La Torre és de planta circular i se'n conserva únicament una part, conjuntament amb les restes del castell, de l'any 938. Podrem contemplar una panoràmica del nord de la comarca: des del Massís de Bonastre, passant pel Montmell-Marmellar, fins al Castellot de Castellví de la Marca.

## 9 MIRADOR DE LA BADALOTA



**Municipi:** L'Arboç **Alçada:** 164 metres  
**Accés:** situat a l'Av. Mossèn Cinto Verdaguer, n°37 de l'Arboç.  
**Coordenades:** Lat/long: 41.268425, 1.604861.

La Balconada de la Badalota ens ofereix una extensa panoràmica de la depressió prelitoral catalana, on hi trobem la plana penedesenca. Els dies amb bona visibilitat podem observar el Parc del Foix, diversos municipis de l'Alt Penedès, la Muntanya de Montserrat, La Mola, i fins i tot el Montseny.

## 11 MIRADOR DE LA TALAIA



**Municipi:** Calafell **Alçada:** 132 metres  
**Accés:** situat a 500 metres al nord de la urbanització de Mas Mel de Calafell.  
**Coordenades:** Lat/long: 41.199333, 1.590972.

L'estratègica ubicació de la Talaia de Calafell ens permetrà contemplar una panoràmica de 360 graus de litoral penedesenc, encapçalat pel Mar Mediterrani, des del Cap de Salou fins al Massís del Garraf. Al cim hi trobem les restes d'una antiga torre de vigilància del segle XVI. Se'n conserven els murs de fonamentació i el paviment del fons.

## 2 MIRADOR DEL MASSÍS DE BONASTRE



**Municipi:** Bonastre **Alçada:** 385 metres  
**Accés:** situat al camí del dipòsit municipal d'aigua, Muntanya de la Rovira, Bonastre.  
**Coordenades:** Lat/long: 41.240292, 1.457189.

Ubicació que ens permetrà contemplar una esplèndida imatge del Massís de Bonastre i el seu entorn, el qual està caracteritzat per zones de brolles, màquies i pinedes de pi blanc amb la roca calcària com a protagonista. Des d'on podem observar el nord del Baix Penedès i gran part del Camp de Tarragona.

## 4 MIRADOR DE L'ERMITA DE SANT MIQUEL



**Municipi:** El Montmell **Alçada:** 781 metres  
**Accés:** situat a 600 metres al nord de l'àrea recreativa del Montmell.  
**Coordenades:** Lat/long: 41.330112, 1.45629

Situats a l'espai natural protegit del Montmell-Marmellar, a la Serralada Prelitoral Catalana, observarem una espectacular panoràmica del Baix Penedès i del Camp de Tarragona (Alt Camp i Tarragonès). Pel que fa a l'ermita romànica de Sant Miquel, és del segle XI i està situada als peus del Castell del Montmell. Element catalogat com a Bé Cultural d'Interès Local.

## 6 MIRADOR DELS COLLS



**Municipi:** Santa Oliva **Alçada:** 115 metres  
**Accés:** situat al Carrer Flix n°1, Santa Oliva.  
**Coordenades:** Lat/long: 41.256277, 1.553851

Ens permetrà contemplar gran part de la plana penedesenca, la serralada litoral (Serra Pedregosa i Massís de Bonastre) i la prelitoral (Montmell-Marmellar), articulada per la Riera de Sant Miquel i la Riera de la Bisbal. D'oest a est podem observar el nucli de Santa Oliva i el Castell, Albinyana, Les Peces, La Bisbal i la Torregassa, entre d'altres.

## 8 MIRADOR DE L'HOSTAL



**Municipi:** Sant Jaume dels Domenys **Alçada:** 202 metres  
**Accés:** situat al Carrer de l'Hostal Nou n°6.  
**Coordenades:** Lat/long: 41.298147, 1.540823.

Envoltats d'un esplèndid entorn agrícola, contemplarem una gran diversitat de conreus: vinyes, oliveres, garrofers, ametllers... D'oest a est podem observar el Montmell-Marmellar, La Serra de Llobets, El Castell de Gimanelles, La Plana del Castell, el bosc de Can Pau i el nucli de Sant Jaume, entre d'altres.

## 10 MIRADOR CARRERADA DE SANTA COLOMA



**Municipi:** Cunit **Alçada:** 167 metres  
**Accés:** situat al Carrer Urà n°15 de Cunit.  
**Coordenades:** Lat/long: 41.225196, 1.645218.

Mirador situat a la Carrerada de Santa Coloma, antic camí ramader que enllaçava Cunit i Santa Coloma de Queralt. La transhumància consisteix a transportar el ramat cap indrets més òptims per a la seva activitat en funció de l'època de l'any. Des del mirador podem observar gran part del Parc del Foix i la comarca del Garraf, des de Cubelles fins a Sitges.

## 12 MIRADOR DEL PARC DE SANT VICENÇ



**Municipi:** El Vendrell **Alçada:** 88 metres  
**Accés:** situat a 70 metres al sud de l'Església de Sant Vicenç, Carrer del Pou n°6.  
**Coordenades:** Lat/long: 41.203265, 1.515892.

Des de Sant Vicenç de Calders podem observar la serralada litoral catalana i part de la Costa Daurada. Paral·lel a la línia costanera, podem identificar l'antiga Via Augusta la qual transcorria pel municipi del Vendrell, i que posteriorment va passar a ser el Camí Ral.